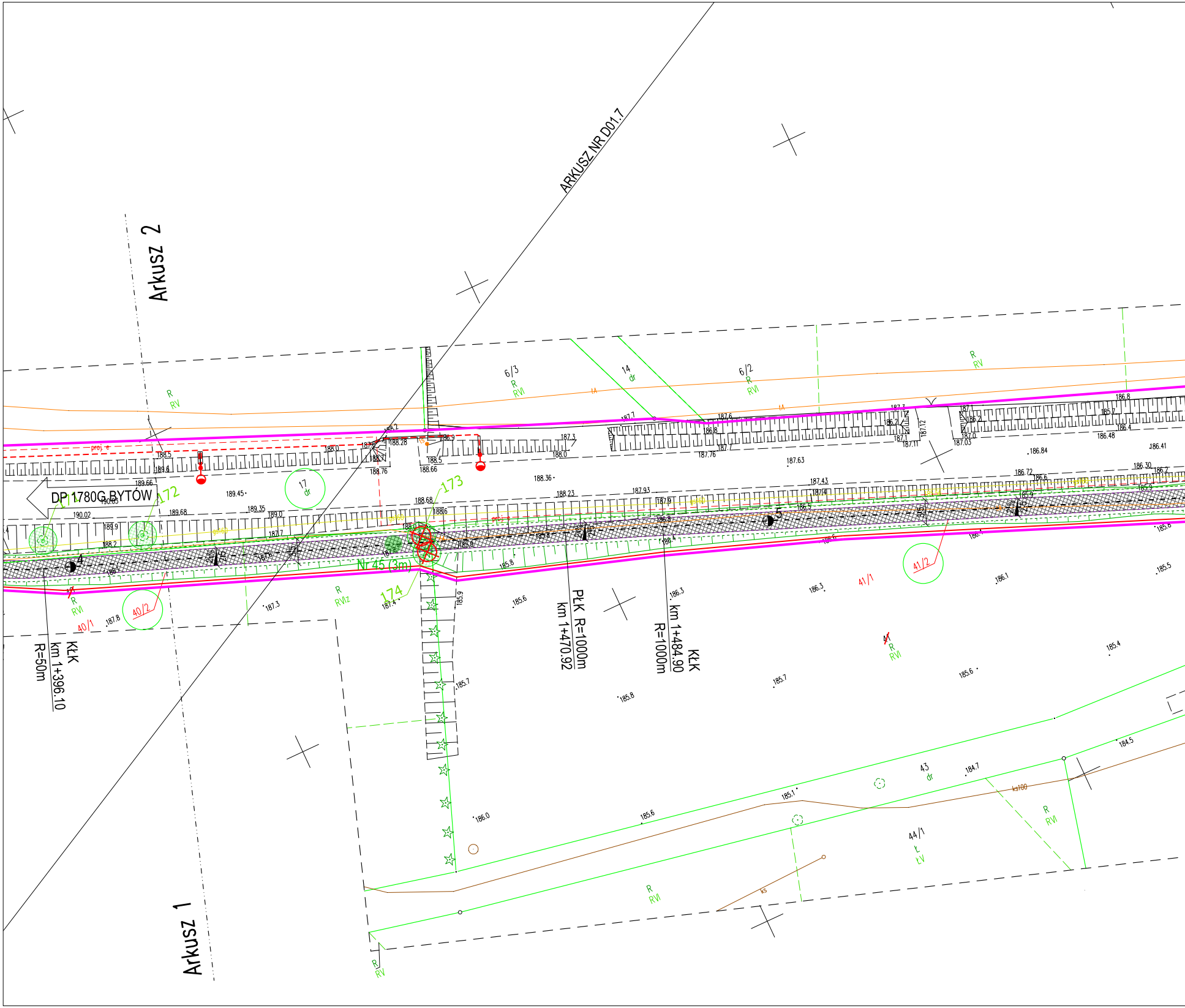
ARKUSZ NR D01.7
Arkusz 2
Arkusz 1
DP 1780G BYTÓW
KŁK
km 1+396.10
R=50m
PŁK R=1000m
km 1+470.92
KŁK
km 1+484.90
R=1000m
Nr 45 (3m)
171
172
173
174
6/3
R
RVI
14
dr
6/2
R
RVI
R
RV
R
RV
17
dr
40/1
40/2
R
RVI
R
RVIz
41/1
41/2
41
R
RVI
43
dr
44/1
Ł
ŁV
R
RVI
R
RVI
R
RV
proj. e
ks
ks100
4
5
188.5
189.6
188.0
188.76
188.28
188.66
188.5
186.9
187.3
188.0
187.7
187.6
186.8
187.76
187.7
187.3
186.2
187.1
187.11
187.12
187.03
187.0
186.2
186.8
185.7
186.4
186.48
186.41
186.84
187.63
186.72
186.6
186.30
186.2
185.9
185.8
188.36
187.43
187.4
187.93
187.9
186.5
188.23
188.68
188.6
189.45
189.66
190.05
190.02
189.35
189.0
189.68
189.9
188.2
187.7
187.3
187.8
187.4
185.9
185.6
185.8
185.7
185.8
186.3
186.1
185.5
185.4
185.6
185.7
184.5
184.7
185.1
185.6
186.0

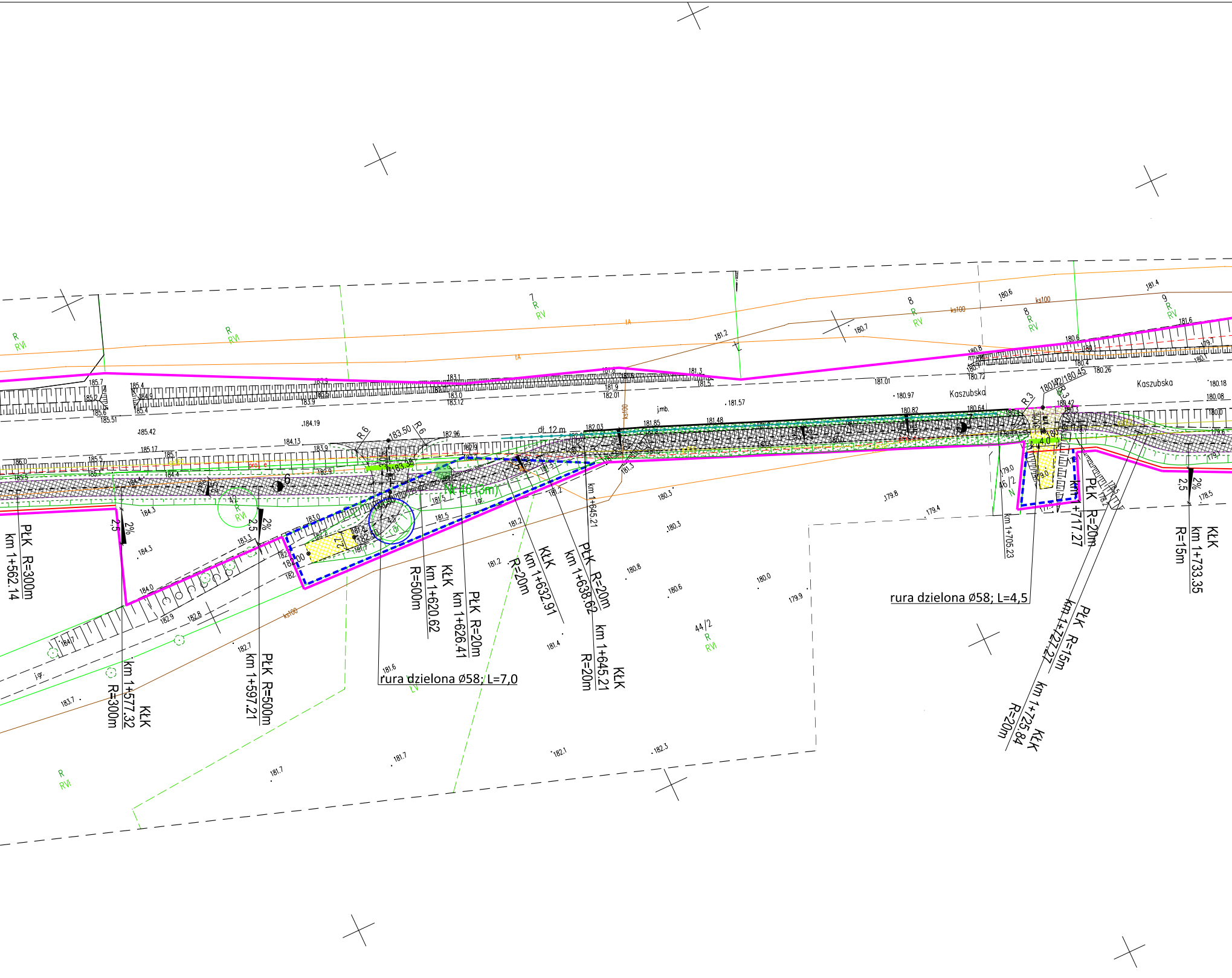
rura dzielona Ø58; L=7,0
rura dzielona Ø58; L=4,5
PłK R=300m
km 1+562.14
KłK
km 1+577.32
R=300m
PłK R=500m
km 1+597.21
KłK
km 1+620.62
R=500m
PłK R=20m
km 1+626.41
KłK
km 1+632.91
R=20m
PłK R=20m
km 1+638.62
KłK
km 1+645.21
R=20m
km 1+645.21
km 1+705.23
PłK R=20m
km 1+717.27
PłK R=15m
km 1+727.27
KłK
km 1+725.84
R=20m
KłK
km 1+733.35
R=15m
Kaszubska
Kaszubska
dł. 12 m
N 46 (5m)
R 6
R 6
R 3
R 3
183.50
180.42/180.45
2%
2,5
2%
2,5
2%
2,5
7
R
RV
8
R
RV
8
R
RV
9
R
RV
R
RVI
R
RVI
R
RVI
44/2
R
RVI
46/2
N
4.0
ks100
ks100
ks100
j.mb.
j.gr.
185.7
185.42
185.17
184.19
184.13
183.9
183.1
183.0
183.12
182.96
182.03
181.85
181.48
181.57
181.3
181.5
181.2
181.01
180.97
180.82
180.64
180.72
180.7
180.6
180.6
181.4
181.6
180.26
180.18
180.08
184.3
184.3
184.0
182.9
182.8
182.7
183.7
181.7
181.7
182.1
182.3
181.6
181.4
181.2
181.2
181.5
180.8
180.6
180.3
180.3
180.0
179.9
179.8
179.4
179.0
178.5

MAPA DO CELÓW PROJEKTOWYCH

skala 1:500

Arkusz 2 (2)

nazwa miejscowości: Ugoszcz, Studzienice
nazwa obiektu: Trasa Ugoszcz- Studzeinice, działki nr: różne
identyfikator i nazwa jednostki ewidencyjnej: 220108_2, Studzienice
identyfikator i nazwa obrębu ewidencyjnego: 220108_2.0011, Studzienice
220108_2.0012, Ugoszcz
nr sekcji: 6.215.17.12.4.1, 6.215.17.12.4.3, 6.215.17.17.2.1, 6.215.17.17.2.3,
6.215.17.17.2.4, 6.215.17.17.4.2, 6.215.17.18.3.1, 6.215.17.18.3.2, 6.215.17.18.3.4,
6.215.17.18.4.1, 6.215.17.18.4.3

ID pracy: 6640.1076.2024
układ odniesienia: PL-ETRF89
układ współrzędnych prostokątnych płaskich: PL-2000, strefa 6 (18°)
układ wysokości: PL-EVRF2007-NH

Nazwa wykonawcy:

OMEGA Ireneusz Guzek USŁUGI GEODEZYJNE
Różyny, ul. Młyńska 42, 83-031 Łęgowo
tel. 660-204-222, NIP 593-187-57-20

Imię i nazwisko oraz numer świadectwa nadania uprawnień geodety, który sporządził mapę:

GEODETA UPRAWNIONY
inż. Ireneusz Guzek
Nr uprawnień zaw.: 18706

prace polowe: Dawid Kachniarz

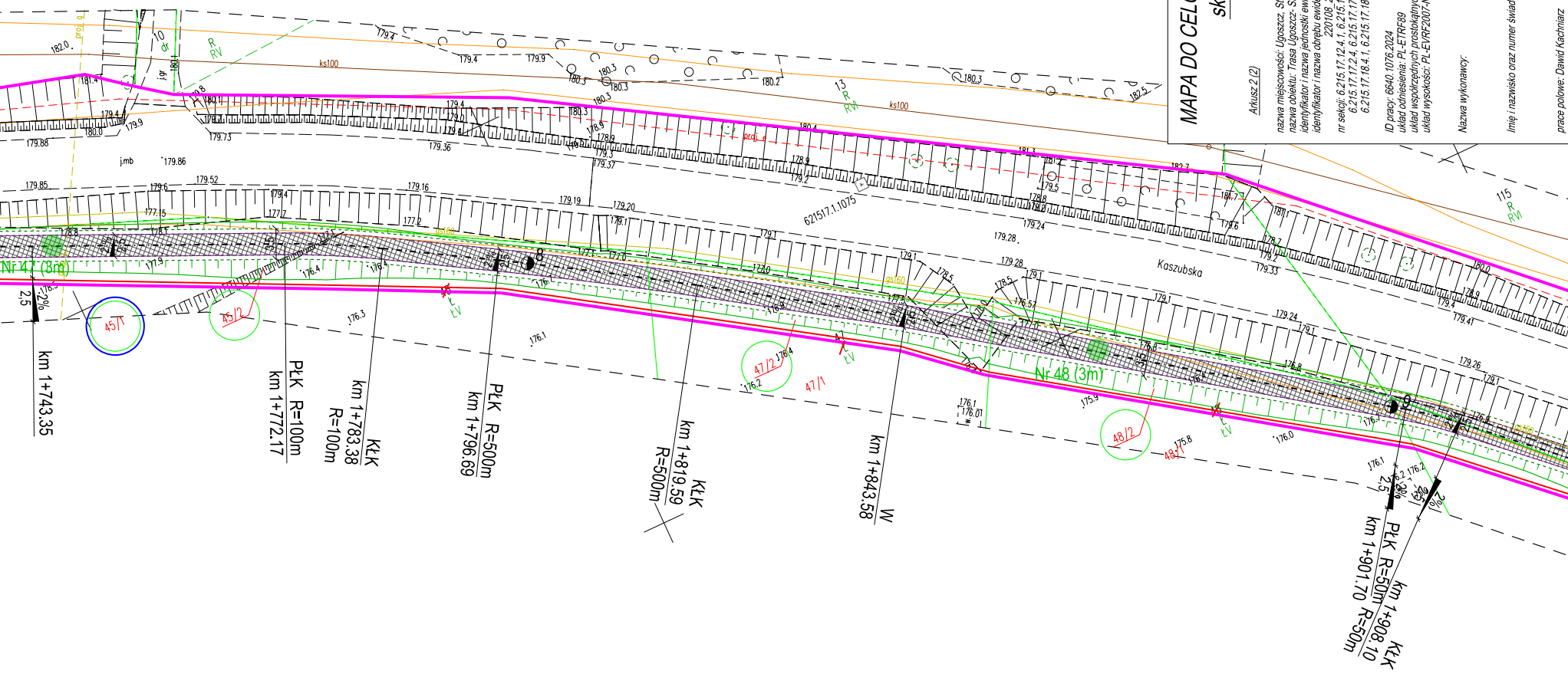

Nr 47 (3m)
Nr 48 (3m)
Kaszubska
621517.1.1075
ks100
R RV
R RVI
LV
45/1
45/2
47/2
47/1
48/2
48/1
10
13
115
km 1+743.35
PłK R=100m km 1+772.17
KłK km 1+783.38 R=100m
PłK R=500m km 1+796.69
KłK km 1+819.59 R=500m
W km 1+843.58
PłK R=50m km 1+901.70 R=50m
KłK km 1+908.10
2,5
2%

prace kameralne: Dawid Kachniarz

data sporządzenia mapy: 13.09.2024r.

Mapa niniejsza powstała w wyniku aktualizacji mapy zasadniczej prowadzonej i udostępnionej przez Powiatowy Ośrodek Dokumentacji Geodezyjnej i Kartograficznej w Bytowie.

W granicach opracowania występują zarejestrowane w Referacie Uzgadniania Dokumentacji Projektowej w Bytowie przewody i urządzenia wg stanu na dzień: 13.09.2024r., zgodnie z treścią niniejszej mapy.

Nie wyklucza się istnienia w terenie innych, nie wykazanych na niniejszej mapie urządzeń podziemnych, które nie zostały zgłoszone do inwentaryzacji.

UWAGA!
Wykonanie niniejszej mapy nie było poprzedzone ustaleniami dotyczącymi:
- ewentualnych służebności gruntowych obciążających grunty położone w granicach projektowanej inwestycji budowlanej,
- dokładności położenia punktów granicznych,
- stanu prawnego granic nieruchomości.

Oświadczam, że opracowanie geodezyjno – kartograficzne, którego wynikiem jest niniejsza mapa, uzyskało pozytywny wynik weryfikacji w dniu 14.10.2024r. (6640.1076.2024_29456) Operat techniczny z wykonanych prac geodezyjnych i kartograficznych, zgłoszonych pod numerem 6640.1076.2024, został wpisany do ewidencji materiałów państwowego zasobu.

Organ prowadzący państwowy zasób geodezyjny i kartograficzny: STAROSTA BYTOWSKI

Identyfikator ewidencyjny materiału zasobu – operatu technicznego: P.2201.2024.2078

Data wpisania operatu technicznego do ewidencji materiałów zasobu: 14.10.2024r.

Wykonawca prac geodezyjnych: OMEGA Ireneusz Guzek USŁUGI GEODEZYJNE

Imię, nazwisko oraz numer uprawnień zawodowych kierownika prac geodezyjnych:
Ireneusz Guzek, 18706.

Jestem świadomy odpowiedzialności karnej za złożenie fałszywego oświadczenia.

Niniejsze oświadczenie jest równoważne z uwierzytelnieniem dokumentów opracowanych na podstawie wykonanych prac geodezyjnych na potrzeby postępowań administracyjnych, postępowań sądowych lub czynności cywilnoprawnych.

Signed by / Podpisano przez:
Ireneusz Guzek
Date / Data: [illegible]

GEODETA UPRAWNIONY
inż. Ireneusz Guzek
Nr uprawnień zaw.: 18706

Przegląd arkuszy:

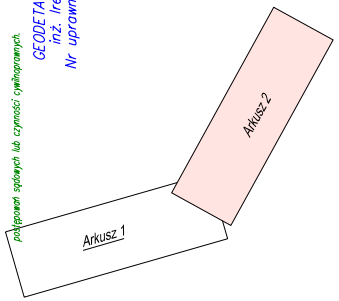
Arkusz 1
Arkusz 2

MAPA DO CELÓW PROJEKTOWYCH
skala 1:500

nazwa miejscowości: Studzienice
nazwa obiektu: Studzienice, ul. Kaszubska, działki nr: 17, 110/1, 110/2 i inne
identyfikator i nazwa jednostki ewidencyjnej: 220108_2 Studzienice
identyfikator i nazwa obrębu ewidencyjnego: 220108_2.0011, Studzienice
nr sekcji: 6.215.17.17.4.2, 6.215.17.18.3.1, 6.215.17.18.3.2
ID pracy: 6640.2722.2025
układ odniesienia: PL-ETRF89
układ współrzędnych prostokątnych płaskich: 2000 strefa 6 (18°)
układ wysokościowy: PL-EVRF2007-NH

Nazwa wykonawcy:

OMEGA Ireneusz Guzek USŁUGI GEODEZYJNE
Różyny, ul. Młyńska 42, 83–031 Łęgowo
tel. 660–204–222, NIP 593–187–57–20

Imię i nazwisko oraz numer świadectwa nadania uprawnień geodety, który sporządził mapę:

GEODETA UPRAWNIONY
inż. Ireneusz Guzek
Nr uprawnień zaw.: 18706

prace polowe: inż. Michał Pęciak

prace kameralne: inż. Michał Pęciak

data sporządzenia mapy: 02.12.2025r.

Mapa niniejsza powstała w wyniku aktualizacji mapy zasadniczej prowadzonej i udostępnionej przez Powiatowy Ośrodek Dokumentacji Geodezyjnej i Kartograficznej w Bytowie.

W granicach opracowania występują projektowane i zarejestrowane w Referacie Uzgadniania Dokumentacji Projektowej w Bytowie przewody i urządzenia wg stanu na dzień: 01.12.2025r., zgodnie z treścią niniejszej mapy.

Nie wyklucza się istnienia w terenie innych, nie wykazanych na niniejszej mapie urządzeń podziemnych, które nie zostały zgłoszone do inwentaryzacji.

UWAGA!
Wykonanie niniejszej mapy nie było poprzedzone ustaleniami dotyczącymi:
- ewentualnych służebności gruntowych obciążających grunty położone w granicach projektowanej inwestycji budowlanej,
- dokładności położenia punktów granicznych,
- stanu prawnego granic nieruchomości.

Oświadczam, że opracowanie geodezyjno – kartograficzne, którego wynikiem jest niniejsza mapa, uzyskało pozytywny wynik weryfikacji w dniu 16.12.2025r. (6640.2722.2025_33806) Operat techniczny z wykonanych prac geodezyjnych i kartograficznych, zgłoszonych pod numerem 6640.2722.2025, został wpisany do ewidencji materiałów państwowego zasobu.

Organ prowadzący państwowy zasób geodezyjny i kartograficzny: STAROSTA BYTOWSKI

Identyfikator ewidencyjny materiału zasobu – operatu technicznego: P.2201.2025.2529

Data wpisania operatu technicznego do ewidencji materiałów zasobu: 16.12.2025r.

Wykonawca prac geodezyjnych: OMEGA Ireneusz Guzek USŁUGI GEODEZYJNE

Imię, nazwisko oraz numer uprawnień zawodowych kierownika prac geodezyjnych:
Ireneusz Guzek, 18706.

Jestem świadomy odpowiedzialności karnej za złożenie fałszywego oświadczenia.

Niniejsze oświadczenie jest równoważne z uwierzytelnieniem dokumentów opracowanych na podstawie wykonanych prac geodezyjnych na potrzeby postępowań administracyjnych, postępowań sądowych lub czynności cywilnoprawnych.

Signed by / Podpisano przez:
Ireneusz Guzek
Date / Data:
2025-12-18 08:44

GEODETA UPRAWNIONY
inż. Ireneusz Guzek
Nr uprawnień zaw.: 18706

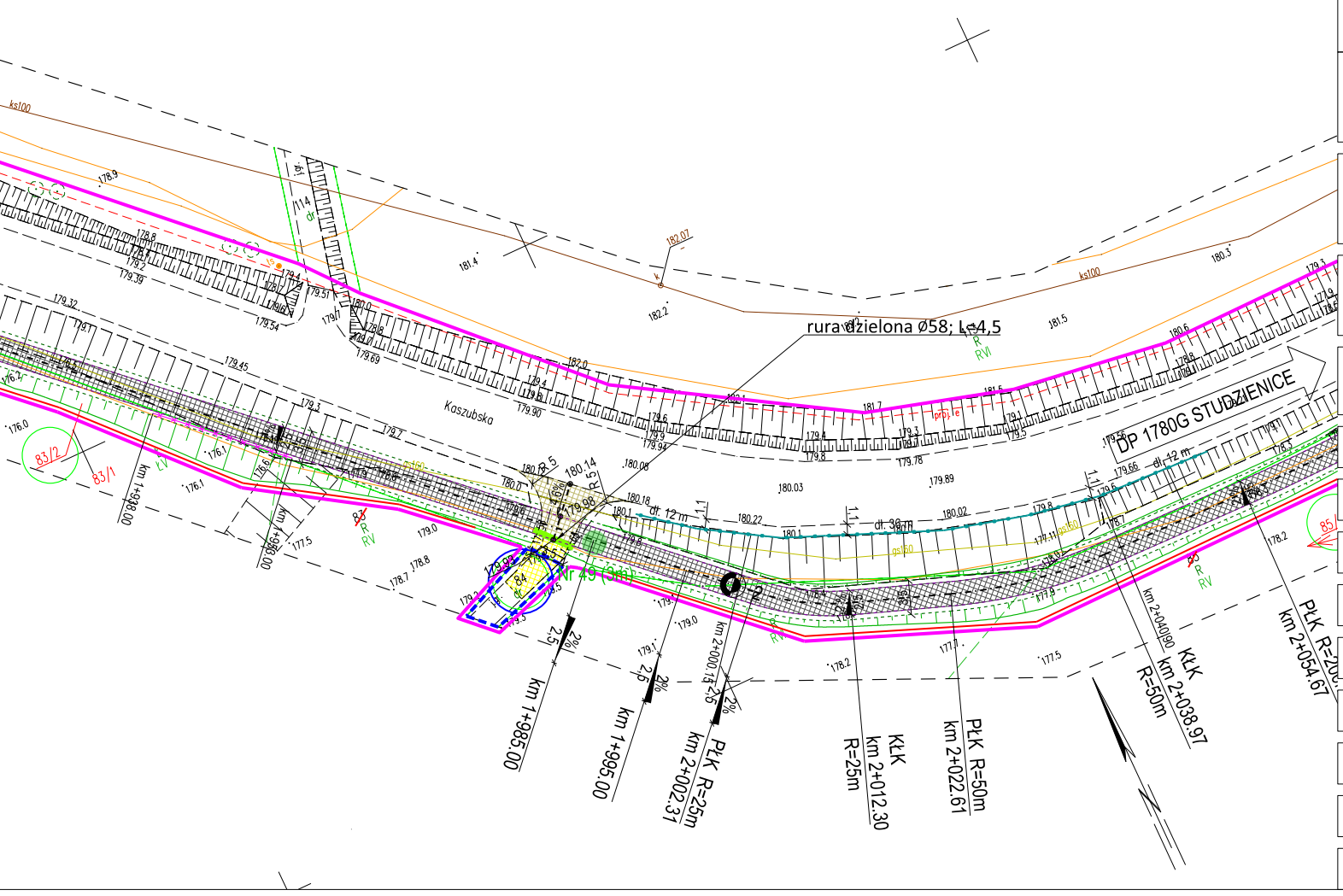
ks100
179.9
178.8
179.39
179.32
179.54
179.45
182.07
181.4
182.2
180.3
181.5
180.6
182.0
181.7
181.6
180.03
180.22
180.02
179.89
179.78
179.8
179.94
179.90
179.69
rura dzielona Ø58; L=4,5
R
RVI
Kaszubska
DP 1780G STUDZIENICE
dł. 12 m
dł. 36 m
dł. 12 m
83/2
83/1
83
84
85
R
RV
2%
2,5
km 1+980.00
km 1+985.00
km 1+995.00
PŁK R=25m
km 2+002.31
km 2+000.13
KŁK
km 2+012.30
R=25m
PŁK R=50m
km 2+022.61
KŁK
km 2+038.97
R=50m
km 2+040.90
PŁK R=200
km 2+054.67
176.0
176.1
177.5
178.7
178.8
178.2
177.1

ZA ZGODNOŚĆ Z ORYGINAŁEM MAPY DO CELÓW PROJEKTOWYCH
W ZAKRESIE SYMBOLI, ZNAKÓW, TREŚCI ORAZ SKALI

PROJEKTANT:

DSP PROJEKT Paweł Suwisz
ul. Olimpijska 35, 80-180 Gdańsk
tel. (+48) 604-380-743
biuro@dsp-projekt.pl

INWESTOR:

WÓJT GMINY STUDZIENICE
ul. Kaszubska 9
77-143 Studzienice

NAZWA INWESTYCJI:

BUDOWA TRASY PIESZO-ROWEROWEJ NA ODCINKU UGOSZCZ - STUDZIENICE PRZY DRODZE POWIATOWEJ NR 1780G

TYTUŁ RYSUNKU:

PROJEKT ZAGOSPODAROWANIA TERENU

	IMIĘ I NAZWISKO	UPRAWNIENIA	PODPIS	BRANŻA
PROJEKTANT:	MGR INŻ. PAWEŁ SUWISZ	POM/0265/POOD/10		PZT
SPRAWDZAJĄCY:	INŻ. PIOTR GREGOROWICZ	POM/0244/POOD/08		
				FAZA
PROJEKTANT:	MGR INŻ. STANISŁAW HASSE	POM/0013/PWOE/04		PB
SPRAWDZAJĄCY:	MGR INŻ. PAWEŁ BIESCHKE	POM/0031/POOS/07		
				SKALA
PROJEKTANT:	MGR INŻ. MAREK WYSOCKI	POM/0098/PBE/18		1:500
				DATA
SPRAWDZAJĄCY:	INŻ. ARTUR CEREK	POM/0004/PWOE/14		31.05.2025
				NR RYS.
PROJEKTANT:	MGR INŻ. ZBIGNIEW KOWALSKI	POM/0231/PWBT/15		D01.8
SPRAWDZAJĄCY:	INŻ. JAROSŁAW SZCZODROWSKI	DT-WBT/02354/02/U		